





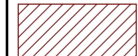



Uudenmaan ELY-keskuksen maantieverkon seudullinen merkitys, lokakuu 2015

-  Päätiät ja muu seudullinen tieverkko (kaavoissa LT-alue)
-  Seudullinen tieverkko, vähäinen merkitys seututienä (kaavoissa joko LT-alue tai katualue)
-  Paikallinen tieverkko (kaavoissa katualue)
-  Kehä III:n sisäpuoli, laajuus tarkentuu
HSL:n ajoneuvoliikenteen verkkoselvityksessä
-  Suunnitteilla olevat tiet (tiesuunnitelma laadittu)
-  YKR-taajama, 2014
-  Asemakaavoitettua alue, 2014
-  Asemakaavoituksen edetessä
maantien muuttaminen kaduksi

