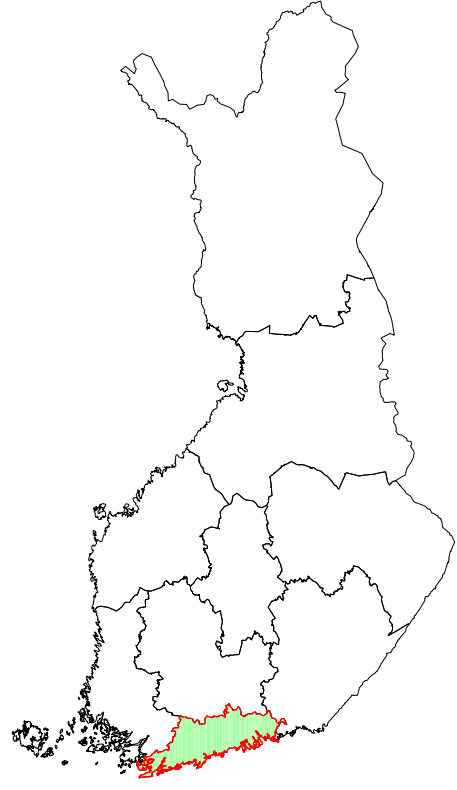




TIEHALLINTO

Uudenmaan tiepiiri



© Maanmittauslaitos 1999






YLEISET TIET, JOILLE VOIDAAN OSOITAA MRL:N 83 §:N MUKAINEN LIIKENNEALUE (LT) YLEIS- JA ASEMAKAAVOISSA

MRL:n 83 §:n 4 mom. mukaan yleisten teiden liikennealueita voidaan osoittaa valta-, kanta- ja seututeitä sekä niitä yhdistäviä ja niiden jatkeena olevia teitä varten, jotka palvelevat pääasiallisesti muuta kuin paikallista liikennettä.

Valtion ylläpidettäväksi tarkoitettujen yleisen tien liikennealueen merkintä on sekä yleis- että asemakaavoissa "LT" (Yleisen tien alue).

Punaisella tiet, joille voidaan osoittaa LT-alue yleis- ja asemakaavoissa

Mustalla tiet, joille osoitetaan katualue yleis- ja asemakaavoissa

-  Valta- ja kantatiet
-  Seututie
-  Seututie
-  Yhdystie
-  Yhdystie

Katkoviivalla suunnitteilla olevat tiet.

Uudenmaan tiepiiri 25.10.2002



10 0 10 20 30 kilometriä